

91
С28

итетъ"
евъеръ"



СЪВЕРНЫЙ КРАЙ

ИЛЛЮСТРИРОВАННЫЙ АЛЬБОМЪ АРХАНГЕЛЬСКОЙ ГУБЕРНІИ

Посвящается бывшему Архангельскому Губернатору
ИВАНУ ВАСИЛЬЕВИЧУ СОСНОВСКОМУ

С.-ПЕТЕРБУРГЪ

1914.

1294735



СѢВЕРНЫЙ КРАЙ

ИЛЛЮСТРИРОВАННЫЙ АЛЬБОМЪ АРХАНГЕЛЬСКОЙ ГУБЕРНІИ

Посвящается бывшему Архангельскому Губернатору
ИВАНУ ВАСИЛЬЕВИЧУ СОСНОВСКОМУ.

С.-ПЕТЕРБУРГЪ

1914.

1955

ОГЛАВЛЕНІЕ.

Г. АРХАНГЕЛЬСКЪ.

Городъ Архангельскъ съ рѣки Сѣверной Двины.
Земляники Ломоносову и Ломоносовская гимназія.

Венецкая слобода.

Рѣка Сѣверная Двина. Поморская шкуна.—
Грузъ трески на поморскомъ суднѣ.

БѢЛОЕ МОРЕ.—СОЛОВКИ.

Общій видъ Соловецкаго монастыря.—Въ скиту.
Видъ на Савватіеву пустынь.—Сѣкирная гора.—
Царская колокольня.

БѢЛОЕ МОРЕ.—КАНДАЛАКСКІЙ ЗАЛИВЪ.

Гора. Кандалакша.

Село Умба, Александровскаго уѣзда. Село
Княжа-Губа, Кемскаго уѣзда.

Село Кандалакша, Кемскаго уѣзда.

КЕМСКІЙ УѢЗДЪ.—ПОМОРЬЕ.

Кемскій посадъ.—Село Нюхча.

Село Шуя.—Село Сорока.

Типы поморовъ (въ зимней одеждѣ).

Типы поморскаго населенія (въ лѣтней одеждѣ).

Городъ Кемь.

Подужемскій порогъ на рѣкѣ Кеми.

КЕМСКІЙ УѢЗДЪ.—БѢЛОМОРСКАЯ КАРЕЛІЯ.

Пути сообщенія (2 снимка).

Село Подужемье.—На рѣкѣ Кеми.—Карелки
гребцы. На привалѣ.

АЛЕКСАНДРОВСКІЙ УѢЗДЪ.— ТЕРСКІЙ БЕРЕГЪ.

Зимній полустанокъ.—Село Тетрино.

АЛЕКСАНДРОВСКІЙ УѢЗДЪ.— ЛАПЛАНДІЯ.

Городъ Кола.—На рѣкѣ Нивѣ.

Типы лопарей.—Семья лопарей.

На рѣкѣ Колѣ.—Падунъ на рѣкѣ Туломѣ.—

Ловозерскій лопарскій погостъ. Нотозеро.

АЛЕКСАНДРОВСКІЙ УѢЗДЪ.— МУРМАНЪ.

22. Въ Кольскомъ заливѣ.—Становище Териберка.

23. Городъ Александровскъ (2 снимка).—Административный пароходъ „Мурманъ“.

24. Островъ Кильдинъ.—Монастырская бухта.—
Общій видъ Екатерининской гавани.

25. Становище Трящино.

26. Становище Рында.

27. Становище Гаврилово.

28. Трифоно-Печенгская обитель.

29. Пазъ-рѣка. Церковь Св. Бориса и Глѣба.

30. Пазъ-рѣка. Лопарскій погостъ.—Колонія Трифоново ручей.

ВЪ ЛЕДОВИТОМЪ ОКЕАНѢ.

31. Полуночное солнце.

НОВАЯ ЗЕМЛЯ.

32. Виды Маточкина шара (4 снимка).

33. Собачья упряжка самоѣдовъ въ Маточкиномъ шарѣ.

34. Птичій базаръ около Малыхъ Кармакулъ.—
Малые Кармакулы. У церкви.

35. Незнаемый заливъ на Карской сторонѣ.—
Входъ въ Крестовую губу.

36. Крестовая губа.—Ольгинскій поселекъ
(2 снимка).

37. Первые русскіе поселенцы (Ольгинскій поселекъ).—
Самоѣды-колонисты въ Бѣлужей губѣ.

ОСТРОВЪ КОЛГУЕВЪ.

38. Становище Бугрино (2 снимка).

ОСТРОВЪ ВАЙГАЧЪ.

39. Бухта Варнека (2 снимка).

ПЕЧОРСКІЙ УѢЗДЪ.

40. Устье рѣки Печоры. Пристань князя Горчакова.—Городъ Пустозерскъ.

41. Большеземельская тундра около Пустозерска.
Послѣдняя лиственница.

42. Способы передвиженія (4 снимка).

43. Село Усть-Цыльма.—Село Ижма.

1966 г.

Кабинет Севера
Обл. Библиотеки
им. А. Н. Давыдова

1967 г.

1955

- ✓ 44. Село Ижма. Зырянскій рогатый скотъ.—Сѣнокосъ около села Ижмы.
- ✓ 45. Рѣка Ижма. Село Красный Боръ.
- ✓ 46. По рѣкѣ Ижмѣ на Ухту.
- ✓ 47. На рѣкѣ Ухтѣ.
- ✓ 48. Рѣка Ухта у Сидоровской казармы.
- ✓ 49. Нефтяные промыслы Гансберга.—Нефтяные промыслы Абаковского.
- ✓ 50. Село Усть-Уса.
- ✓ 51. Самоѣдская деревня Колва.—На рѣкѣ Адзвѣ.
- ✓ 52. Скалы Адакъ на рѣкѣ Усѣ.—На рѣкѣ Лемвѣ.
- ✓ 53. Поселокъ Ярѣ-Піакъ, при слияніи рѣки Усы съ рѣкою Лемвою.—Село Болбанъ на рѣкѣ Усѣ.

✓ МЕЗЕНСКИЙ УѢЗДЪ.

- ✓ 54. Городъ Мезень.—Мезенскіе самоѣды.—Мезенскіе крестьяне.
- ✓ 55. Рѣка Мезень.—Усть-Щельскій женскій монастырь.

✓ ПИНЕЖСКИЙ УѢЗДЪ.

- ✓ 56. Видъ города Пинеги съ рѣки.—Веркольскій монастырь.
- ✓ 57. Рѣка Пинега. Алебастровые берега.—Мезенско-Пинежская тайбола. Почтовый трактъ.

✓ ХОЛМОГОРСКИЙ УѢЗДЪ.

- ✓ 58. Городъ Холмогоры.—Ломоносовское училище въ селѣ Куростровѣ.
- ✓ 59. Село Шелекса.—Сійскій монастырь.

✓ ОНЕЖСКИЙ УѢЗДЪ.

- ✓ 60. Городъ Онега.—Село Турчасово.—Рѣка Онега (2 снимка).
- ✓ 61. На рѣкѣ Онегѣ (2 снимка).—Почт. ст. Яковлевская.—Почт. ст. Озерковская.

✓ ШЕНКУРСКИЙ УѢЗДЪ.

- ✓ 62. Городъ Шенкурскъ.—Рѣка Вага около г. Шенкурска.
- ✓ 63. На рѣкѣ Вагѣ.—На хуторѣ.

✓ СТАРИННЫЕ ХРАМЫ СѢВЕРА.

- ✓ 64. Церковь въ Піяльскомъ приходѣ, Онежскаго уѣзда.—Церковь въ Усть-Паденгскомъ приходѣ, Шенкурскаго уѣзда.—Церковь въ Шеговарскомъ приходѣ, Шенкурскаго уѣзда.—Преображенская церковь въ с. Чекуевѣ, Онежскаго уѣзда.

- ✓ 65. Царскія врата Шенкурскаго собора.—Царскія врата Никольской церкви въ Сумскомъ посадѣ.—Шенкурскій соборъ.—Старый Кемскій соборъ.

✓ РѢЧНОЙ РЫБНЫЙ ПРОМЫСЕЛЪ.

- ✓ 66. Семужій заколъ на рѣкѣ Кеми (2 снимка).
- ✓ 67. Рыболовная тоня на рѣкѣ Мезени.—Ловъ семги на рѣкѣ С. Двинѣ. Подледный ловъ рыбы въ озерахъ Мезенскаго уѣзда.—Ловъ хариусовъ на рѣкѣ Емцѣ, въ Холмогорскомъ уѣздѣ.

✓ МОРСКОЙ РЫБНЫЙ ПРОМЫСЕЛЪ.

- ✓ 68. Ловъ наживки на Мурманѣ.—Траловый ловъ въ Ледовитомъ океанѣ (2 снимка).

✓ МОРСКОЙ ЗВѢРИНЫЙ ПРОМЫСЕЛЪ.

- ✓ 69. Промышленники.—Подползаютъ.—Тюлени.—За тюленемъ.
- ✓ 70. Промысловый пароходъ „Св. Фока.“—Убитый моржъ.—Промыселъ бѣлаго медвѣдя. Моржевый промыселъ на Новой Землѣ.
- ✓ 71. Команда промысловаго парохода „Николай“.—Мезенскіе промышленники на пути къ морю.

✓ ОХОТНИЧІЙ ПРОМЫСЕЛЪ НА ПЕЧОРѢ.

- ✓ 72. Самоѣдскія собаки.—Типъ промысловой собаки (лайки).—Зыряне-охотники.—Охота на медвѣдя.—Изъ берлоги.
- ✓ 73. На промыселъ. Семья охотника-промышленника.
- ✓ 74. На охотѣ.—На привалѣ.

✓ ЛѢСНОЙ ПРОМЫСЕЛЪ.

- ✓ 75. Рубка лѣса.—Сплавъ лѣса на рѣкѣ Пинегѣ.—Выкатка лѣса.—Раздѣлка лѣса.
- ✓ 76. Лѣсныя биржи на рѣкѣ Мезени.—Лѣсопильный заводъ въ городѣ Архангельскѣ.—Внутренній видъ лѣсопильнаго завода.—Лѣсопильный заводъ въ селѣ Сорокѣ.

✓ СМОЛОКУРНЫЙ ПРОМЫСЕЛЪ.

- ✓ 77. Смолокурение въ Шенкурскомъ уѣздѣ (4 снимка).

✓ ПОМОРСКОЕ СУДОСТРОЕНИЕ.

- ✓ 78. Село Сорока. Постройка поморскихъ судовъ (2 снимка).

ВЫСОЧАЙШИМЪ указомъ 16 Ноября 1907 года на должность Архангельскаго Губернатора былъ назначенъ Помощникъ С.-Петербургскаго Градоначальника, Камергеръ ВЫСОЧАЙШАГО Двора Иванъ Васильевичъ Сосновскій, знакомый съ Сѣверомъ по своей прежней службѣ здѣсь въ 1893 — 1894 г.г., въ должности чиновника особыхъ порученій при извѣстномъ губернаторѣ А. П. Энгельгардтѣ. 15 Ноября 1911 г. И. В. Сосновскій, заболѣвшій во время одной изъ своихъ многочисленныхъ служебныхъ поездокъ по губерніи острымъ суставнымъ ревматизмомъ и вынужденный, по настоянію врачей, покинуть Сѣверъ, получилъ назначеніе на постъ Одесскаго Градоначальника.

За время 4-лѣтняго управленія Архангельской губерніей И. В. Сосновскій приобрѣлъ широкія симпатіи мѣстнаго населенія, благодаря своей неутомимой и живой дѣятельности по культурно-экономическому развитію края. Лучшею характеристикой этой дѣятельности можетъ служить нижеслѣдующій адресъ, поднесенный И. В. Сосновскому при отъѣздѣ его изъ Архангельска въ Ноябрь 1911 года.

„Ваше Превосходительство

Глубокоуважаемый

ИВАНЪ ВАСИЛЬЕВИЧЪ!

Въ исходѣ 1893 года Вы, еще цвѣтущимъ юношей, прибыли на первое свое служеніе въ Архангельскую губернію и уже тогда, побывавъ въ отдаленнѣйшихъ уголкахъ ея необъятной территоріи, Вы своимъ пытливымъ умомъ постигли ея настоятельныя нужды, ея ждущіе желаннаго разрѣшенія вѣковые вопросы.

Въ исходѣ 1907 года ВЫСОЧАЙШЕЙ волей нашего Монарха Вы вступили на постъ Начальника Архангельской губерніи и прибыли сюда, на вторичное свое служеніе, не только искушеннымъ уже опытомъ администраторомъ, но и просвѣщеннымъ знатокомъ этого богатѣйшаго полуночнаго края, при чемъ сразу увѣренной рукой, съ присущей Вамъ спокойной энергіей, взялись за ввѣренное Вамъ кормило управленія губерніей.

И жизнь закипѣла, край вновь вздохнулъ и сталъ просыпаться.

Вы вновь лично побывали въ отдаленнѣйшихъ, малодоступныхъ уголкахъ губерніи, этой — почти $\frac{1}{5}$ части территоріи Европейской Россіи, исходивъ пѣшкомъ сотни верстъ, иногда съ лишеніями, знакомыми лишь первымъ изслѣдователямъ края.

Вы побывали въ Бѣломорской Кареліи, не посѣщенной до Васъ еще ни однимъ губернаторомъ, отрѣзанной отъ коренной Россіи озерами и топиями и тяготящей къ Финляндіи.

Вы посѣтили Печерскій край, его неизслѣдованныя, но оказавшіяся полноводными и доступными судоходству, рѣки съ ихъ малоизвѣстнымъ населеніемъ и Ухту съ ея малоизслѣдованными залежами нефти.

Вы неоднократно объѣхали становища Мурмана, знакомясь на мѣстѣ съ суровымъ бытомъ и условіями дѣятельности его рыбаковъ, не разъ посѣтили Трифоно-Печенгскій монастырь, приглядываясь къ его культурной дѣятельности, пѣшкомъ проникли до границъ Норвегіи и даже за рубежомъ, въ опытѣ сосѣдней страны, стремились искать отвѣтовъ на волновавшіе Васъ вопросы объ улучшеніи родного рыболовства.

Вы не разъ посѣтили острова Новой Земли, этой почти было утраченной для Россіи богатѣйшей и обширнѣйшей области.

И въ результатѣ личнаго ознакомленія Вашего съ **ВЫСОЧАЙШЕ** ввѣреннымъ Вамъ краемъ:

На Новую Землю стали направляться экспедиція за экспедиціей, съ трудомъ и настойчивостью Вами налаживаемыя, обширныя ея острова вновь сковались съ родной Россіей, ихъ богатства стали извѣстны, и на мѣстѣ чуждыхъ пришельцевъ уже возникъ здѣсь коренной русскій поселокъ.

Въ Бѣломорской Кареліи пролагаются новыя пути сообщенія, эти новыя нити, связующія ее съ коренной Россіей.

Въ Печерскомъ краѣ произведено статистическое обслѣдованіе населенныхъ его пунктовъ, улучшены и вновь пролагаются грунтовые пути сообщенія, и въ скоромъ времени срочные пароходные рейсы будутъ обслуживать пункты, еще недавно вовсе неизвѣстные административной власти.

Не менѣе скоро безпроводный телеграфъ заработаетъ на скалахъ и островахъ Ледовитаго океана и Карскаго моря для нуждъ сибирскаго мореходства.

На Мурманѣ всѣ стремленія Ваши были направлены къ снабженію населенія улучшенными орудіями лова, къ оборудованію тамъ эллинга, къ созданію образцовой колоніи въ центрѣ его, на островѣ Кильдинѣ, къ облегченію колонизаціи Мурмана людьми изъ коренной Россіи, взамѣнъ заполнившихъ его чужеземцевъ, къ облегченію сбыта для богатѣйшихъ улововъ, созданіемъ въ Архангельскомъ портѣ обширнаго холодильника.

Но не однѣмъ окраинамъ удѣлялись Ваши заботы: и наиболѣе центральные уѣзды Архангельскаго края, съ уже сложившеюся жизнью ихъ населенія, поглощали Ваше вниманіе и приковывали вашу энергію.

Вы стремились къ привлеченію въ ихъ мало-населенные районы переселенцевъ изъ другихъ, болѣе культурныхъ губерній для разумной эксплуатаціи природныхъ богатствъ, для поднятія культурной жизни страны.

Вы стремились дать краю доступное остальной Россіи земское самоуправленіе, Вы упорно, настойчиво работали въ этомъ направленіи и уже представили весь, готовый для законопроекта, матеріалъ центральному правительству.

Вы стремились усовершенствовать, улучшить работу уже дѣйствующей сложной административной машины губерніи, путемъ постепеннаго переобученія въ спеціальной школѣ низшихъ исполнительныхъ чиновъ полиціи, путемъ освѣщенія и объединенія дѣятельности чиновниковъ по крестьянскимъ дѣламъ, путемъ поднятія ихъ матеріальнаго положенія.

Вы дали населенію улучшенную врачебную помощь, путемъ созданія новыхъ, прекрасныхъ больницъ въ Мохчѣ, Карповой горѣ, Мезени, путемъ содѣйствія къ сооруженію образцоваго гинекологическо-хирургическаго корпуса въ Архангельской городской больницѣ; Вы организовали въ нѣдрахъ губерніи 8 новыхъ врачебныхъ участковъ, Вы замѣнили институтъ сельскихъ акушеровъ—акушерками-фельдшерицами, но, конечно, этимъ Ваши заботы объ улучшеніи врачебной помощи населенію не исчерпывались.

При Вашемъ дѣятельномъ участіи въ губерніи сталъ функціонировать судъ присяжныхъ.

Ваши заботы были направлены на всякое поддержаніе въ губерніи промысловъ, промышленности и торговли.

Но и центръ и мозгъ губерніи, ея губернскій городъ Архангельскъ, ожилъ при Вашемъ управленіи.

Въ немъ созданъ и совершенствуется первоклассный морской портъ, привлекающій въ свои защищенные гавани уже сотни иностранныхъ, большого тоннажа, судовъ.

Вашими попеченіями данъ г. Архангельску образцовый, обширнѣйшій Народный Домъ имени Великаго Петра.

Монументъ Великаго Преобразователя Россіи и работника на пользу сѣвера Вашими стараніями скоро украситъ набережную Двины.

Музей имени другого генія сѣвера, Ломоносова, намѣченъ Вами къ устройству въ гор. Архангельскѣ.

Вашей инициативой произведена въ г. Архангельскѣ перепись населенія, долженствующая освѣтить многія стороны его жизни.

Широкая, всеохватывающая дѣятельность Ваша на пользу ввѣреннаго Вамъ края за короткій, всего 4-лѣтній срокъ Вашего управленія губерніей, произвела серьезный сдвигъ въ жизни края. Слѣдъ этого сдвига, слѣдъ Вашей работы будетъ неизгладимъ въ своихъ богатыхъ послѣдствіяхъ для нашей окраины, и благодарное населеніе ея бьетъ Вамъ челомъ за все совершенное, за потраченные на благо ея силы, за надорванное въ заботахъ о краѣ здоровье; съ горькимъ чувствомъ сожалѣнія отпускаетъ оно Васъ изъ родныхъ лѣсовъ и призываетъ благословеніе Божіе на новый Вашъ трудъ въ новомъ мѣстѣ Вашего служенія».

Въ дополненіе къ приведенному адресу представляется нелишнимъ отмѣтить рядъ печатныхъ и картографическихъ изданій, обязанныхъ своимъ появленіемъ въ свѣтъ инициативѣ и поддержкѣ, а отчасти и личному труду И. В. Сосновскаго. Вотъ перечень этихъ изданій: «Матеріалы по изслѣдованію Новой Земли», изд. Главнаго Управленія Земледѣлія и Землеустройства, выпуски I и II, подъ редакціей И. В. Сосновскаго (со 107 автотипіями и 8 картами); «На Дмитріѣ Солунскомъ вокругъ Новой Земли», изд. Главнаго Управленія Земледѣлія и Землеустройства (съ 74 автотипіями и 4 картами); «Матеріалы по вопросу объ изслѣдованіи колонизаціонной пригодности Печерскаго уѣзда», И. И. Тулубьева; «Уссинскій край», Н. Н. Мамадышскаго; «По Большеземельской тундрѣ съ кочевниками» (съ 22 автотипіями и картою), С. В. Керцелли; «О введеніи въ Архангельской губерніи земскихъ учреждений», записка И. В. Сосновскаго; «О нуждахъ Мурманъ» и «О мѣрахъ развитія колонизаціи Мурманъ», 2 записки И. В. Сосновскаго; «Архангельская Карелія», изданіе Архангельскаго Губернскаго Статистическаго Комитета; «О Мурманѣ и Лапландіи», А. А. Мухина; «Петръ Великій на Сѣверѣ»: 1) сборникъ статей и указовъ и 2) популярный очеркъ, подъ редакціей А. Ф. Шидловскаго; «Ломоносовскій сборникъ», изд. Архангельскаго Губернскаго Статистическаго Комитета; «Русско-Норвежскій словарь», А. Кошкина; Карты: Александровскаго уѣзда и Печерскаго уѣзда (составл. А. В. Ивановскимъ).

Архангельская Городская Дума избрала И. В. Сосновскаго почетнымъ гражданиномъ г. Архангельска. Кромѣ того, онъ состоитъ почетнымъ членомъ Архангельскаго Право-


славнаго Бѣломорско-Карельскаго Братства, Архангельскаго Общества изученія Русскаго Сѣвера, Архангельскаго мѣстнаго Управленія Россійскаго Общества Краснаго Креста, Архангельскаго Попечительства о народной трезвости и Архангельскаго Торгово-Промышленнаго Общества.

Со своей стороны, Архангельскіе друзья и почитатели И. В. Сосновскаго, осуществляя его давнишнее желаніе, предприняли, на собранныя по подпискѣ средства, изданіе настоящаго иллюстрированнаго альбома Сѣвернаго края, при чемъ весь валовой доходъ отъ продажи этого изданія предназначили на учрежденіе при мужской Ломоносовской гимназіи въ г. Архангельскѣ стипендіи имени И. В. Сосновскаго для крестьянскаго мальчика изъ уроженцевъ Архангельской губерніи.

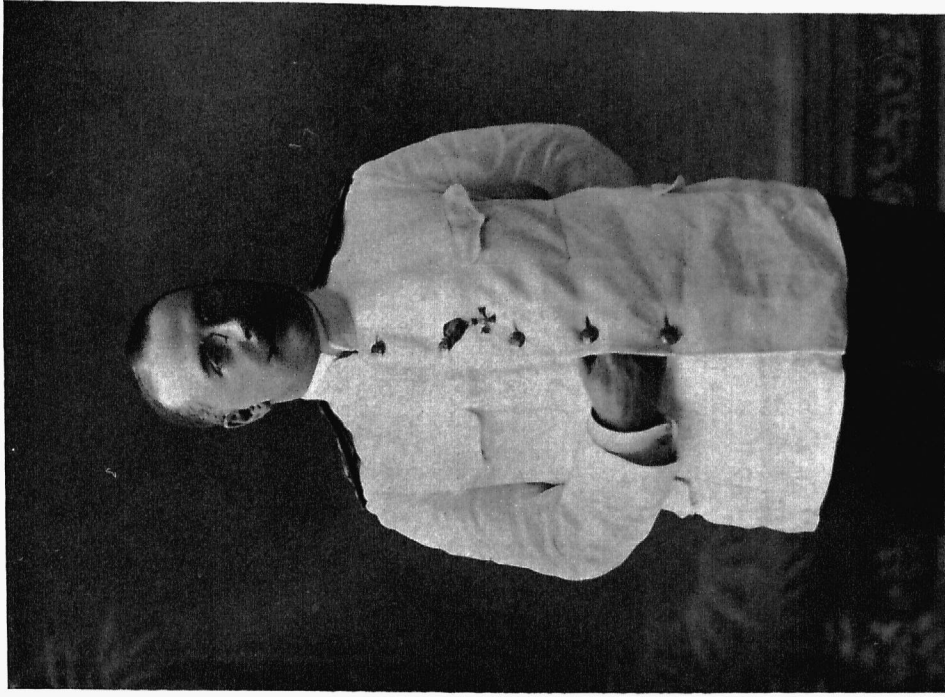
Въ настоящемъ альбомѣ, имѣющемъ цѣлью облегчить всѣмъ лицамъ, интересующимся Сѣверомъ, наглядное ознакомленіе со своеобразною природою Архангельской губерніи и бытомъ ея населенія, воспроизведено и сгруппировано порайонно около 160 фотографическихкихъ снимковъ, изображающихъ всѣ города и другіе наиболѣе важные населенные пункты губерніи, живописныя и характерныя въ естественно-историческомъ отношеніи мѣстности, типы мѣстнаго населенія, старинныя сѣверныя храмы и картины промысловой жизни края. Почти всѣ упомянутые снимки принадлежатъ извѣстному на Сѣверѣ фотографу — Архангельскому Городскому Головѣ Я. И. Лейцингеру, неоднократно сопровождавшему И. В. Сосновскаго въ его путешествіяхъ по губерніи, при чемъ немало снимковъ было сдѣлано именно во время этихъ путешествій.

Кромѣ фотографическихкихъ снимковъ, въ альбомѣ помѣщены два портрета И. В. Сосновскаго, а также маршрутная карта съ изображеніемъ его служебныхъ поѣздокъ по губерніи.





И. В. СОСНОВСКИЙ.
Чиновникъ особыхъ порученій
при Архангельскомъ Губернаторѣ (1893-1894 гг.).



И. В. СОСНОВСКИЙ.
Архангельскій Губернаторъ (1908-1911 гг.).

ОГЛАВЛЕНІЕ.

Г. АРХАНГЕЛЬСКЪ.

1. Видъ Архангельска съ рѣки Сѣверной Двины.
2. Памятникъ Ломоносову и Ломоносовская гимназія.
3. Нѣмецкая слобода.
4. Рѣка Сѣверная Двина. Поморская шкуна.— Грузъ трески на поморскомъ суднѣ.

БѢЛОЕ МОРЕ.—СОЛОВКИ.

5. Общій видъ Соловецкаго монастыря.—Въ скиту.
6. Видъ на Савватіеву пустынь.—Сѣкирная гора.— Царская колокольня.

БѢЛОЕ МОРЕ.—КАНДАЛАКСКІЙ ЗАЛИВЪ.

7. Ковда.—Кандалакша.
8. Село Умба, Александровскаго уѣзда. Село Княжа-Губа, Кемскаго уѣзда.
9. Село Кандалакша, Кемскаго уѣзда.

КЕМСКІЙ УѢЗДЪ.—ПОМОРЬЕ.

10. Сумскій посадъ.—Село Нюхча.
11. Село Шуя.—Село Сорока.
12. Типы поморовъ (въ зимней одеждѣ).
13. Типы поморскаго населенія (въ лѣтней одеждѣ).
14. Городъ Кемь.
15. Подужемскій порогъ на рѣкѣ Кеми.

КЕМСКІЙ УѢЗДЪ.—БѢЛОМОРСКАЯ КАРЕЛІЯ.

16. Пути сообщенія (2 снимка).
17. Село Подужемье.—На рѣкѣ Кеми.—Карелки гребцы. На привалѣ.

АЛЕКСАНДРОВСКІЙ УѢЗДЪ.—ТЕРСКІЙ БЕРЕГЪ.

18. Зимній полустанокъ.—Село Тетрино.

АЛЕКСАНДРОВСКІЙ УѢЗДЪ.—ЛАПЛАНДІЯ.

19. Городъ Кола.—На рѣкѣ Нивѣ.
20. Типы лопарей.—Семья лопарей.
21. На рѣкѣ Колѣ.—Падунъ на рѣкѣ Туломѣ.—Ловозерскій лопарскій погостъ.—Нотозеро.

АЛЕКСАНДРОВСКІЙ УѢЗДЪ.—МУРМАНЪ.

22. Въ Кольскомъ заливѣ.—Становище Териберка.
23. Городъ Александровскъ (2 снимка).—Административный пароходъ „Мурманъ“.
24. Островъ Кильдинъ.—Монастырская бухта.—Общій видъ Екатерининской гавани.
25. Становище Трящино.
26. Становище Рында.
27. Становище Гаврилово.
28. Трифоно-Печенгская обитель.
29. Пазъ-рѣка. Церковь Св. Бориса и Глѣба.
30. Пазъ-рѣка. Лопарскій погостъ.—Колонія Трифоновъ ручей.

ВЪ ЛЕДОВИТОМЪ ОКЕАНѢ.

31. Полуночное солнце.

НОВАЯ ЗЕМЛЯ.

32. Виды Маточкина шара (4 снимка).
33. Собачья упряжка самоѣдовъ въ Маточкиномъ шарѣ.
34. Птичій базаръ около Малыхъ Кармакуль. Малые Кармакулы. У церкви.
35. Незнаемый заливъ на Карской сторонѣ.—Входъ въ Крестовую губу.
36. Крестовая губа.—Ольгинскій поселокъ (2 снимка).
37. Первые русскіе поселенцы (Ольгинскій поселокъ). Самоѣды-колонисты въ Бѣлужьей губѣ.

ОСТРОВЪ КОЛГУЕВЪ.

38. Становище Бугрино (2 снимка).

ОСТРОВЪ ВАЙГАЧЪ.

39. Бухта Варнека (2 снимка).

ПЕЧОРСКІЙ УѢЗДЪ.

40. Устье рѣки Печоры. Пристань князя Горчакова.—Городъ Пустозерскъ.
41. Большеземельская тундра около Пустозерска. Послѣдняя лиственница.
42. Способы передвиженія (4 снимка).
43. Село Усть-Цыльма.—Село Ижма.

44. Село Ижма. Зырянскій рогатый скоть.—Сѣнокось около села Ижмы.
45. Рѣка Ижма. Село Красный Боръ.
46. По рѣкѣ Ижмѣ на Ухту.
47. На рѣкѣ Ухтѣ.
48. Рѣка Ухта у Сидоровской казармы.
49. Нефтяные промыслы Гансберга.—Нефтяные промыслы Абаковского.
50. Село Усть-Уса.
51. Самоѣдская деревня Колва.—На рѣкѣ Адзѣвѣ.
52. Скалы Адакъ на рѣкѣ Усѣ.—На рѣкѣ Лемвѣ.
53. Поселокъ Ярѣ-Пиакъ, при слияніи рѣки Усы съ рѣкою Лемвою.—Село Болбанъ на рѣкѣ Усѣ.

МЕЗЕНСКИЙ УѢЗДЪ.

54. Городъ Мезень.—Мезенскіе самоѣды. Мезенскіе крестьяне.
55. Рѣка Мезень.—Усть-Щельскій женскій монастырь.

ПИНЕЖСКИЙ УѢЗДЪ.

56. Видъ города Пинеги съ рѣки.—Веркольскій монастырь.
57. Рѣка Пинега. Алебастровые берега.—Мезенско-Пинежская тайбола. Почтовый трактъ.

ХОЛМОГОРСКИЙ УѢЗДЪ.

58. Городъ Холмогоры.—Ломоносовское училище въ селѣ Куростровѣ.
59. Село Шелекса.—Сійскій монастырь.

ОНЕЖСКИЙ УѢЗДЪ.

60. Городъ Онега.—Село Турчасово.—Рѣка Онега (2 снимка).
61. На рѣкѣ Онегѣ (2 снимка).—Почт. ст. Яковлевская.—Почт. ст. Озерковская.

ШЕНКУРСКИЙ УѢЗДЪ.

62. Городъ Шенкурскъ.—Рѣка Вага около г. Шенкурска.
63. На рѣкѣ Вагѣ.—На хуторѣ.

СТАРИННЫЕ ХРАМЫ СѢВЕРА.

64. Церковь въ Піяльскомъ приходѣ, Онежскаго уѣзда.—Церковь въ Усть-Паденгскомъ приходѣ, Шенкурскаго уѣзда.—Церковь въ Шеговарскомъ приходѣ, Шенкурскаго уѣзда.—Преображенская церковь въ с. Чекуевѣ, Онежскаго уѣзда.

65. Царскія врата Шенкурскаго собора.—Царскія врата Никольской церкви въ Сумскомъ посадѣ. Шенкурскій соборъ.—Старый Кемскій соборъ.

РѢЧНОЙ РЫБНЫЙ ПРОМЫСЕЛЪ.

66. Семужій заколъ на рѣкѣ Кеми (2 снимка).
67. Рыболовная тonya на рѣкѣ Мезени.—Ловъ семги на рѣкѣ С. Двинѣ. Подледный ловъ рыбы въ озерахъ Мезенскаго уѣзда.—Ловъ хариусовъ на рѣкѣ Емцѣ, въ Холмогорскомъ уѣздѣ.

МОРСКОЙ РЫБНЫЙ ПРОМЫСЕЛЪ.

68. Ловъ наживки на Мурманѣ.—Траловый ловъ въ Ледовитомъ океанѣ (2 снимка).

МОРСКОЙ ЗВѢРИНЫЙ ПРОМЫСЕЛЪ.

69. Промышленники.—Подползають. Тюлени.—За тюленемъ.
70. Промысловый пароходъ „Св. Фока.“—Убитый моржъ.—Промыселъ бѣлаго медвѣдя. Моржевый промыселъ на Новой Землѣ.
71. Команда промысловаго парохода „Николай“.—Мезенскіе промышленники на пути къ морю.

ОХОТНИЧІЙ ПРОМЫСЕЛЪ НА ПЕЧОРѢ.

72. Самоѣдскія собаки.—Типъ промысловой собаки (лайки).—Зыряне-охотники.—Охота на медвѣдя.—Изъ берлоги.
73. На промыселъ. Семья охотника-промышленника.
74. На охотѣ.—На привалѣ.

ЛѢСНОЙ ПРОМЫСЕЛЪ.

75. Рубка лѣса.—Сплавъ лѣса на рѣкѣ Пинегѣ.—Выкатка лѣса.—Раздѣлка лѣса.
76. Лѣсныя биржи на рѣкѣ Мезени.—Лѣсопильный заводъ въ городѣ Архангельскѣ.—Внутренній видъ лѣсопильнаго завода.—Лѣсопильный заводъ въ селѣ Сорокѣ.

СМОЛОКУРНЫЙ ПРОМЫСЕЛЪ.

77. Смолокурение въ Шенкурскомъ уѣздѣ (4 снимка).

ПОМОРСКОЕ СУДОСТРОЕНИЕ.

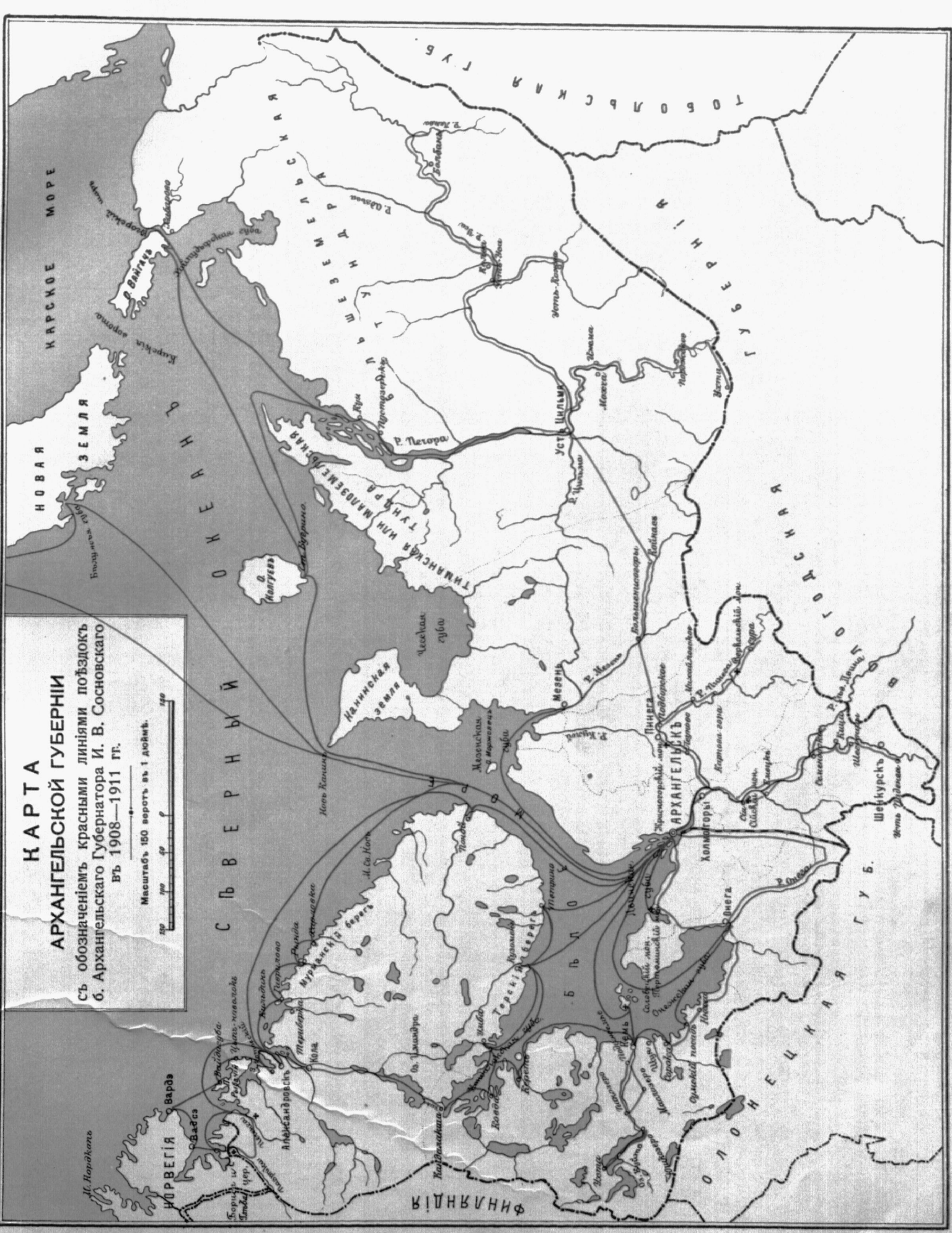
78. Село Сорока. Постройка поморскихъ судовъ (2 снимка).

КАРТА


АРХАНГЕЛЬСКОЙ ГУБЕРНИИ

съ обозначеніемъ красными линиями поѣздокъ
б. Архангельскаго Губернатора И. В. Сосновскаго
въ 1908—1911 гг.

Масштабъ 150 верстъ въ 1 дюймѣ.



Г. АРХАНГЕЛЬСКЪ.




Видъ съ р. Сѣверной Двины.

1294735


Архангельская
областная библиотека
им. Н. А. Добролюбова
Краеведческий отдел

Г. АРХАНГЕЛЬСКЪ.



Нѣмецкая слобода.


Г. АРХАНГЕЛЬСКЪ.



Нѣмецкая слобода.



Поморская шкуна.



Грузъ трески на поморскомъ суднѣ.



Общій видъ Соловецкаго монастыря.



Въ скиту.



Видъ на Савватіеву пустынь.



Съкирная гора.



Царская колокольня.

БѢЛОЕ МОРЕ.—КАНДАЛАКСКІЙ ЗАЛИВЪ.




Ковда.




Кандалакша.

БѢЛОЕ МОРЕ. — КАНДАЛАКСКІЙ ЗАЛИВЪ.




С. Умба, Александровскаго уѣзда.



С. Княжа-губа, Кемскаго уѣзда.

БѢЛОЕ МОРЕ. — КАНДАЛАКСКІЙ ЗАЛИВЪ.



С. Кандалакша, Кемскаго уѣзда.



Сумскій посадъ.



С. Нюхча.

КЕМСКІЙ УѢЗДЪ—ПОМОРЬЕ.




С. Шуя.




С. Сорока.

ПОМОРЬЕ.




Типы поморовъ (въ зимней одеждѣ).

ПОМОРЬЕ.




Типы поморскаго населенія (въ лѣтней одеждѣ).

КЕМСКІЙ УѢЗДЪ. — ПОМОРЬЕ.



Г. Кѣмь.



Подужемскій порогъ на рѣкѣ Кемѣ.



Пути сообщенія.




Пути сообщенія.




С. Подужемье.



На р. Кеми.



Карелки гребцы.



На привалѣ.

АЛЕКСАНДРОВСКИЙ УѢЗДЪ.—ТЕРСКІЙ БЕРЕГЪ.



Зимній полустанокъ.



С. Тетрино.



Г. Кола.




На р. Нивѣ.




Типы лопарей.




Семья лопарей.



На р. Колѣ.



Падунъ на р. Туломѣ.



Ловозерскій лопарскій погостъ.



Нотозеро.



Въ Кольскомъ заливѣ.



Становище Териберка.


АЛЕКСАНДРОВСКІЙ УѢЗДЪ. — МУРМАНЪ.



Городъ Александровскъ.




Гор. Александровскъ. — Пристань.




Административный пароходъ „Мурманъ“.

АЛЕКСАНДРОВСКІЙ УѢЗДЪ. — МУРМАНЪ.




Островъ Кильдинъ. — Монастырская бухта.




Общій видъ Екатерининской гавани.

АЛЕКСАНДРОВСКИЙ УЪЗДЪ. — МУРМАНЪ.



Становище Трящино.




Становище Рында.




Становище Гаврилово.

АЛЕКСАНДРОВСКИЙ УЪЗДЪ. — МУРМАНЪ.



Трифано-Печенгская обитель.


АЛЕКСАНДРОВСКІЙ УЪЗДЪ. — МУРМАНЪ.



Пааъ-рѣка. Церковь Св. Бориса и Глѣба.




Пазъ-рѣка. — Лопарскій погостъ.






Колонія Трифоновъ ручей.

ВЪ ЛЕДОВИТОМЪ ОКЕАНѢ.



„Полуночное солнце“.

НОВАЯ ЗЕМЛЯ.



Виды Маточкина шара (съ фот. З. Виноградова).

НОВАЯ ЗЕМЛЯ.



Незнаемый заливъ на Карской сторонѣ.



Входъ въ Крестовую губу.

НОВАЯ ЗЕМЛЯ. — КРЕСТОВАЯ ГУБА.



Закладка Ольгинского поселка въ 1910 г.



Ольгинскій поселокъ въ 1911 г.




Становище Бугрино.




Ст. Бугрино. — Видъ съ океана.



Бухта Варнека.



Бухта Варнека.—Видъ съ океана.




Устье р. Печоры.—Пристань кн. Горчакова.




Г. Пустозерскъ.


ПЕЧОРСКИЙ УЪЗДЪ.




Большеземельская тундра около Пустозерска. — Последняя лиственница.




По Большеземельской тундрѣ—на лошадахъ.



По р. Усь—на пароходѣ.



По р. Ухтѣ—въ лодкѣ.



На Ухтѣ—пѣшкомъ.




С. УСТЬ-ЦЫЛЬМА.




С. ИЖМА.

ПЕЧОРСКІЙ УЇЗДЪ.




По рѣкѣ Ижмѣ на Ухту. — Путешествіе И. В. Сосновскаго въ 1909 г.

ПЕЧОРСКИЙ УЅДЪ.



На р. Ухтѣ. — Путешествіе И. В. Сосновскаго въ 1909 г.




Нефтяные промыслы Гансберга.




Нефтяные промыслы Абаковского.

ПЕЧОРСКИЙ УЪЗДЪ.



Село Усть-Уса.



Самоѣдская дер. Колва.



На р. Адзѣвѣ.



Скалы Адакъ на р. Усѣ.



На р. Лѣмвѣ.



Городъ Мезень.



Мезенскіе самоѣды.



Мезенскіе крестьяне.



Веркольскій монастырь.



Видъ г. Пинеги съ рѣки.

ХОЛМОГОРСКИЙ УѢЗДЪ.



Г. Холмогоры.




Ломонссовское училище въ с. Куростровѣ.



Городъ Онега.



Село Турчасово.



Рѣка Онега.




Рѣка Онега.

ШЕНКУРСКИЙ УѢЗДЪ.



Г. Шенкурскъ.



Р. Вага около г. Шенкурска.



Церковь въ честь Св. Климента въ Пяльскомъ приходѣ, Онежскаго уѣзда (1685 г.).



Церковь въ Усть-Паденгскомъ приходѣ, Шенкурскаго уѣзда (1675 г.).



Церковь во имя Живоначальной Троицы въ Шеговарскомъ приходѣ, Шенкурскаго уѣзда (1675 г.).



Преображенская церковь въ с. Чекуевѣ, Онежскаго уѣзда (1687 г.).



Царскія врата Шенкурскаго собора.



Царскія врата Никольской церкви въ
Сумскомъ посадѣ.




Шенкурскій соборъ.




Старый Кемскій соборъ.




Рыболовная тоня на р. Мезени.



Ловъ семги на р. С. Двинѣ.



Подледный ловъ рыбы въ озерахъ Мезенскаго уѣзда.




Ловъ харіусовъ на р. Емцѣ, въ Холмогорскомъ уѣздѣ.


МОРСКОЙ РЫБНЫЙ ПРОМЫСЕЛЪ.



Ловъ наживки на Мурманѣ.



Траловый ловъ въ Ледовитомъ океанѣ.



Траловый ловъ.—Добыча.

МОРСКІЕ ЗВѢРИНЫЕ ПРОМЫСЛЫ.



Команда промыслового парохода „Николай“.



Мезенскіе промышленники на пути къ морю.

ЛѢСНАЯ ОХОТА НА ПЕЧОРѢ.



„На промысел“.



Семья охотника промышленника.


ЛѢСНАЯ ОХОТА НА ПЕЧОРѢ.



На охотѣ.




На привалѣ.




Лѣсныя биржи на р. Мезени.



Лѣсопильный заводъ въ г. Архангельскѣ.




Внутренній видъ лѣсопильнаго завода.




Лѣсопильный заводъ въ с. Сорокѣ.

ПОМОРСКОЕ СУДОСТРОЕНИЕ.



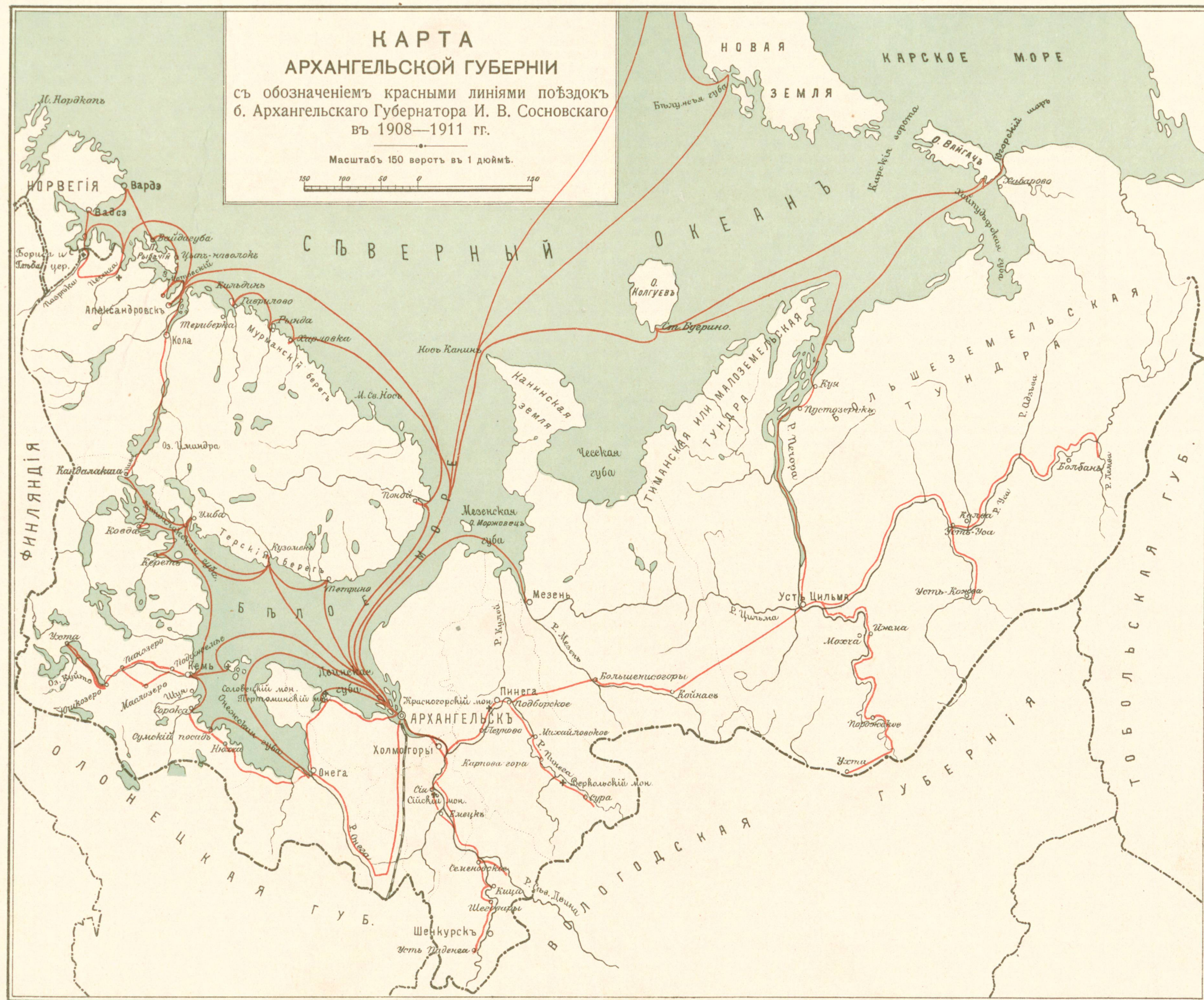
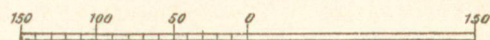
С. Сорока.—Постройка судна.



Постройка поморскихъ судовъ въ с. Сорокъ.

съ обозначеніемъ красными линіями поѣздокъ
б. Архангельскаго Губернатора И. В. Сосновскаго
въ 1908—1911 гг.

Масштабъ 150 верстъ въ 1 дюймъ.



1 онд " "
от
русский